ASCENSION AL PICO OTURIA **DESDE YEBRA DE BASA**	
Inicio de la ascensión en el pueblo de Yebra de Basa a 884 metros de altitud para recorrer la ruta de las ermitas hasta el Pico Oturia de 1921 metros. El inicio es una ermita situada a la salida del pueblo (hay que atravesar todo el pueblo) donde encontramos la señalización que indica el camino a Santa Orosia (pinturas blancas y amarillas). Tras vadear el río la senda comienza a ascender en un primer momento por una zona de margas y posteriormente por senda. El recorrido transcurre por 8 ermitas, destacando la de San Cornelio por encontrarse escavada en la roca y porque tuvimos la suerte al ser un día lluvioso de poder apreciar la impresionante cascada que cae por delante de la misma	
	

Desde esta ermita y hasta alcanzar las campas donde se encuentra la ermita de Santa Orosia andamos por una repisa con vistas impresionantes que nos enseña otras pequeñas ermitas.





Terminada la primera parte de la ascensión alcanzamos la explanada desde donde podemos apreciar el Oturia al fondo y en primer término la ermita de Santa Orosia. En esta ermita encontramos una fuente donde poder rellenar la cantimplora y un refugio muy bien cuidado donde podemos cobijarnos y tomar un tentempié. Encontramos también un poste indicativos de los distintos accesos a esta zona (de hecho llega hasta aquí una pista y observamos varios carteles indicando las zonas de aparcamiento).

Para acceder al Pico nos dirigimos hacia el acceso que viene de Satué. Una vez nos encontramos con otra señal que marca este recorrido torceremos hacia la derecha en dirección al pico dejando las antenas de Punta O Mallo a nuestra espalda. Siguiendo un cordel llegamos hasta la cresta y desde ahí sin problemas al pico, señalizado con un montón de piedras de más de 2 metros de alto. La vuelta la realizamos por el mismo camino si bien conociendo los accesos se puede retornar por varios senderos siempre y cuando tengamos controlado el tema del coche.

El recorrido total por este camino es de unos 20 kilómetros salvando un desnivel de 1.200 metros (unas 6 horas de recorrido total