TRAVESIA STA CRUZ DE LA SEROS - CUCULO - ERMITA DE SAN SALVADOR - MONASTERIOS NUEVO Y VIEJO DE SAN JUAN DE LA PEÑA

CLUB DE MONTAÑA IBONCIECHO

27 de mayo de 2012

DATOS DE INTERES

- DURACIÓN 4 HORAS
- DESNIVEL 710 METROS
- DISTANCIA 15,10 KILOMETROS

Tras llegar a Santa Cruz de la Serós tomamos la A-1603 en dirección a San Juan de la Peña. Tras pasar el kilómetro 16 en una curva de 180 grados encontramos un aljibe de forma cuadrangular. Detrás del mismo tomamos una senda que discurre por un bosque frondoso salvando muy rápidamente un desnivel de 375 metros. La senda finaliza en un camino para evacuar la madera donde torcemos a la derecha para encontrar en breve un collado. En este punto el camino se bifurca: de frente el descenso a la fuente de Comos, a la izquierda el ascenso a la ermita de San Salvador y a la derecha el ascenso al Pico Cuculo. Este último no está indicado si bien se inicia en un camino perfectamente delimitado. Tras un par de lazadas abandonamos el mismo para seguir una senda indicada con hitos de piedra que nos llevan a un collado previo y posteriormente en un último ascenso a la cumbre de 1.552 metros a



Donde llegamos tras una hora desde el aljibe. En días claros es posible divisar las cumbres más significativas de los valles de Aisa y Ansó.

Volvemos al collado. Una señal nos indica el camino a la ermita de San Salvador y al Monasterio de San Juan de la Peña. Para llegar a la ermita debemos ascender por un cortafuegos muy empinado que termina en una curva de una pista previa a la propia ermita. En pocos metros llegamos a la misma, la cual permanece abierta por lo que podemos visitar el interior de la misma donde existe una réplica del retablo cuyo original nos indican permanece custodiado en Jaca. Merece la pena acercarse a la cumbre de L´Atalaya de 1.536 metros que nos ofrece unas vistas espectaculares.

Volvemos a la pista por la que andamos unos metros. Por la misma llegaríamos al Monasterio si bien merece la pena abandonarla y recorrer este camino por una senda indicada a la derecha que nos hace ahorrar un kilómetros y nos



Ofrece unas vistas impresionantes de las Peñas de San Salvador y San Juan. Durante 4,5 kilómetros andamos por el borde del acantilado pasando por varias antenas y hasta que se cruza con la pista de nuevo apenas 1,3 kilómetros antes de llegar al Monasterio Nuevo. Llegamos al mismo por el Pozo de Nieve.

Bajamos por el sendero balizado al Monasterio viejo.

Después por carretera y a lo largo de tres kilómetros hasta llegar al aljibe, punto de inicio de la marcha, o en su caso otros tres kilómetros hasta Santa Cruz de la Serós (en este último caso cabe bajar directamente desde el Monasterio Viejo hasta el pueblo por senda a través del collado de Cuatro Caminos.





Federación Aragonesa de Montaña

CLUB DE MONTAÑA IBONCIECHO