PICO MORRON (1.730 mts) Y PEÑAS DE HERRERA

CLUB DE MONTAÑA IBONCIECHO

6 de julio de 2013

Puntos de interés especial:

- DISTANCIA. 20 KILÓMETROS
- DESNIVEL : 1000 MTS.
- DURACION: 5:30 HORAS

Partimos de la localidad de Talamantes, de la parte alta del pueblo por una pista junto al pabellón municipal. Poco más adelante en una casa de piedra encontramos el cartel indicativo y las marcas rojas y blancas. Continuamos unos cientos de metros por la pista hasta encontrar un cartel que indica a nuestra izquierda el Barranco de Fuendeherrera.

Andaremos por esta senda en paralelo al riachuelo. Pasaremos junto al desvío (200 mts) de la Fuente el Despeño que a modo de curiosidad podemos visitar.

La senda continúa en constante y continuo ascenso hasta que después de pasar por la señal que indica que entramos en el Parque del Moncayo torcerá a la derecha para tras un fuerte repecho sacarnos del barranco. Esta fuerte ascensión acaba en una señal sobre el Collado de Valdelinares.

PICO MORRON (1.730 mts) Y PEÑAS DE HERRERA

A su izquierda vemos como un cortafuegos y a su lado una senda. Tomaremos ésta última (seguimos marcas rojas y blancas). Desde este punto y hasta las Peñas de Herrera todo es un constante ascenso por lo que nos lo deberemos tomar con calma.

Pasaremos por un pañel indicativo de la Fuente de Valdeherrera lo que será señal de que llevamos el camino corecto. En 1:30 horas aproximadamente llegaremos a las Peñas de Herrera, en concreto al collado entre la Peña de En medio y la Peña El Camino. A nuestra derecha durante el ascenso veremos la Peña La Gotera. Podemos entretenernos en este punto y buscar los accesos de subida a las Peñas.

La GR continúa de frente y a la vez que mantiene su altura andamos en paralelo a las Peñas. Pasaremos dejando a nuestra izquierda la última de las Peñas, Alto del Picarrón, y llegaremos al Collado de la Era (unos dos horas desde el inicio). Lo más significativo del collado son la gran cantidad de paneles y señales en él situados.







Continuaremos por un trozo de pista hacia el Collado de la Estaca a donde llegaremos tras unos cientos de metros y que también tiene multitud de indicaciones. Es el punto de confluencia con el itinerario que viene de Alcalá de Moncayo.

En las siguientes curvas tenemos que estar atentos para encontrar un hito de piedras a nuestra izquierda que de manera intuitiva nos permite ascender en dirección al Pico Morrón. Si existen hitos no son fáciles de encontrar por lo que subiremos con sentido común, primero hasta un resalte y posteriormente por un lapiaz sin pérdida hasta el pico. El pico está perfectamente marcado y tiene unas vistas impresionantes sobre el Moncayo, la Lobera, las Peñas de Herrera…

En el descenso conviene asomarnos a la Muela (1663 mts) por sus vistas, las cuevas…

Volveremos desandando nuestro camino hasta el Collado de las Eras. Desecharemos el camino de ascenso y tomaremos el que nos indica hacia el Barranco de Valdetreviño. El primer tramo es una pista de unos 4 kilómetros pasando por el Cabezo del Prado Verde en dirección a la Tonda. Al llegar al Collado del Campo encontraremos un cartel que nos indica el desvío a la izquierda hacia Talamantes.
Si nos quedan ganas podemos ascender hasta la Tonda con un fuerte repecho (muy conocido por los habituales de la Calcenada).

Pasaremos junto a unos vallados y continuaremos por la pista que desciende por el barranco entre pinos y otros árboles. En una curva encontraremos un primer tramo de senda que acortará el descenso a la vez que se trata de un tramo más bonito.





Este recorrido enlaza varios tramos de senda que van acortando los tramos de pista por donde andaremos de manera ocasional.

Como punto significativo pasaremos por la Fuente del Boncario donde nos podremos refrescar.

La senda termina en los depósitos de agua de Talamantes. Desde aquí descenderemos por la pista hasta la parte baja de la localidad.

Al llegar a una zona de huerta veremos el final del recorrido en un lugar con una fuente y varios paneles indicativos de diversos itinerarios.

Desde aquí vuelta al coche-