

PUNTA DEL RINCON DE ALANO



CLUB DE MONTAÑA IBONCIECHO

29 de agosto de 2013




Puntos de interés especial:

- ALTURA PICO: 2.357 MTS
- DESNIVEL TOTAL POSITIVO: 1.121 MTS
- DISTANCIA: 13.89 KM
- TIEMPO HASTA LA CIMA: 3 HORAS

Ascensión al pico más alto de la Cadena de Alanos que mira hacia Zuriza.

Un poco antes de llegar al camping de Zuriza giraremos por una pista a la derecha hasta llegar a una zona de aparcamiento. Tras pasar el puente una evidente senda asciende por la izquierda; se podría seguir por la pista pero la senda acorta bastante el trayecto si bien tiene tramos de bastante desnivel. La misma está marcada con unos postes que indican que se trata del camino al Achar d'Alano. Antes de abandonar los tramos que atraviesan la pista pasaremos por dos granjas (ojo a los perros)



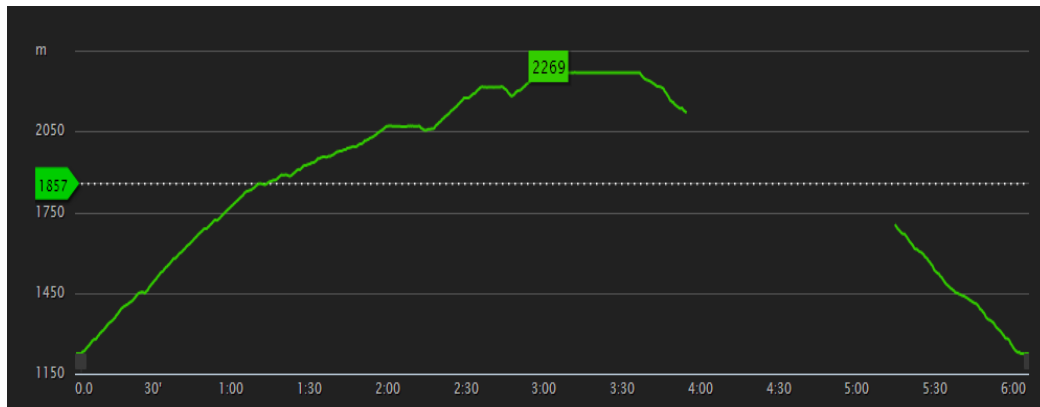
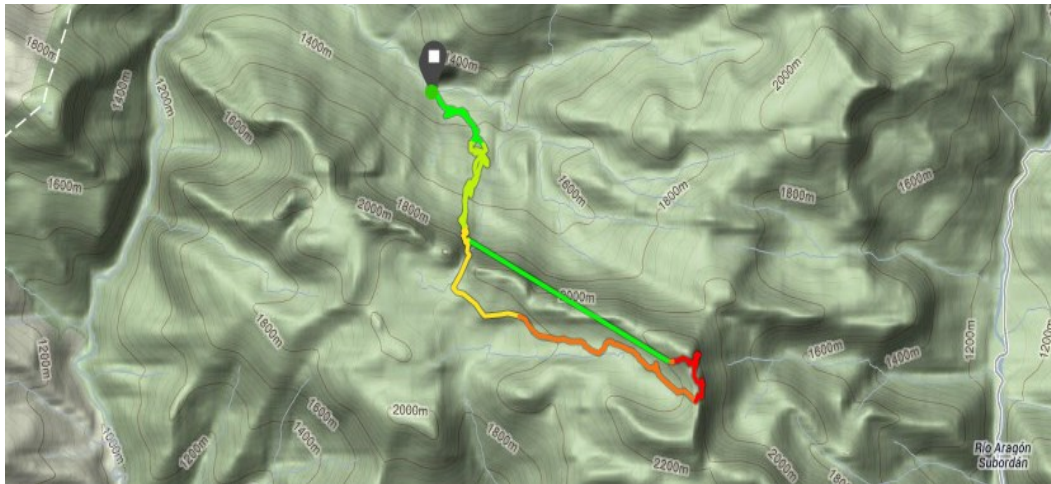
PUNTA DEL RINCON DE ALANO



Superada la segunda granja nos aparecerán de frente tres senderos. Uno que asciende muy vertical, otro que se dirige hacia un árbol destruido por un rayo y otro más a la derecha. Tomaremos cualquiera de los dos primeros si bien el segundo hace la ascensión en este punto más suave. Tras un fuerte repecho saldremos de la zona herbosa y llegaremos a la zona de piedra donde encontraremos hitos y marcas azules. Desde aquí sin pérdida ascenderemos hasta el Achar de Alano (1 hora desde el inicio) también llamado Paso de Taxera.

Merece la pena descansar en este punto. Hacia la izquierda sale la senda que nos dirige a la peña de Alano. Progresando un poco hacia el sur en breve encontraremos la senda que se dirige hacia la izquierda y está indicada con pintura amarilla y verde. Esta última es la que deberemos seguir.





El trayecto desde aquí es sencillo siguiendo los numerosos hitos de piedra que jalonan el camino. El paisaje al principio es herboso para pasar a continuación a convertirse en un lapiaz que hace del camino un poco pesado. El camino va ascendiendo poco a poco superando diversos escalones hasta llegar a la cota 2.100 metros; en este punto ya tenemos enfrente el Achar de Forca o Collado del Rincón hacia donde nos dirigiremos.





Llegados al Collado (2.248 mts) podemos plantearnos girando a la derecha la ascensión a Peñaforca.

Nosotros giraremos a la izquierda siguiendo en paralelo a la cresta dado que en este punto los hitos no están muy localizables. Prestaremos atención de rodear una cota intermedia (de seguir por la cresta llegaríamos a esta cota pero un cortado nos obligaría a descender).

Superado este punto nos volveremos a ajustar a la cresta hasta encontrar una pequeña chimenea (ésta sí señalizada) por donde deberemos trepar sin gran problema ya que tiene buenos agarres. Al salir de la misma una zona herbosa nos lleva a la cima.

Impresionantes las vistas desde este punto en los días claros.

Volvemos por el mismo trayecto.

