


PICOS DEL INFIERNO



CLUB DE MONTAÑA IBONCIECHO

1 de noviembre de 2013





Puntos de interés especial:


- DESNIVEL: 1700 METROS.
- DISTANCIA: 12,72 KILÓMETROS
- DURACION: 11 HORAS

Punto de partida: Balneario de Panticosa (1.636 metros). En la parte de las pistas de esquí de fondo encontramos un cartel a la Fuente de la Laguna y la Cascada de Argualas. Desde el Templete de la Fuente sale un sendero que gana altura rápidamente entre zizags por el bosque.

Cuando el bosque termina llegamos a un claro, Mallata Baja de las argualas, donde encontramos una piedra con una pintada que indica el camino a los infiernos. Continuamos por la senda, muy clara y además muy jalonada de hitos. Tras salir a la Mallata vuelve a ascender y pasamos durante breve recorrido por un pinar hasta volver al claro. La senda transcurre ahora en paralelo a un riachuelo.



PICOS DEL INFIERNO



Superamos un resalte hasta llegar a una terraza donde la senda hace una curva de 180 grados y casi se toca con el riachuelo (es el último punto donde encontraremos agua).

A continuación un nuevo resalte muy empinado que desemboca en la zona kárstica. En este tramo andaremos por encima de grandes bloques de piedra. Seguiremos hasta estar debajo del collado de Pondiellos siguiendo los hitos que nos llevan a la ascensión al Garmo Negro. Justo debajo del cuello de Pondiellos encontraremos los hitos que nos harán subir sin tregua hasta el collado a 2.809 metros de altitud.

Desde el collado ya vemos Los infiernos y por dónde vamos a subir.

El paisaje que se descubre al otro lado del collado de Pondiellos está conformado por una cuenca pedregosa, salpicado por los cercanos y alargados ibones de Pondiellos, verdaderos oasis en un mundo de roca y soledad. Contemplar los picos del Infierno y estudiar el itinerario a seguir. Se trata de situarse en la base del paredón que se extiende por debajo del pico y a la izquierda de una profunda hendidura, para atacarlo a pesar de su temible aspecto, aparentemente vertical según se divisa desde este lugar. El objetivo inicial consiste en alcanzar la base del paredón. Para ello, progresar desde el collado por la traza que contornea el pico de Pondiellos por su vertiente oeste, dando alcance al collado de Saretas.






Continuar después, a media ladera, por debajo del escarpado macizo de Arnales, atravesando la piedra hasta pasar por debajo de la abrupta y estrecha canal que surca la cara sur de los Infiernos.

Sobrepasada la canal, tomar pie en la roca. Elevarse por la izquierda de la canal, manteniendo en todo momento una cierta distancia de ella, encajonada a nuestra derecha, según se asciende. Se subirá por un sistema de estrechas repisas, con algo de hierba y tierra, algunas con piedra suelta, pero también con roca que permitirá trepar con comodidad y buenos agarres, escalada F (I). La pendiente es larga, muy inclinada y mantenida. Aprovechar las viras más cómodas y buscar el mejor desarrollo, facilitado por la existencia de abundantes mojones. Cerca del collado de salida, la inclinación cede.

Se desemboca así en el collado que forman los picos del Infierno Central y Oriental. Desde el collado, al este se alcanza muy rápido el pico Infierno Oriental, apoyando las manos en algún pequeño paso fácil. Al oeste, una simple pendiente conduce a la cumbre del Infierno Central. Soberbia y espectacular panorámica desde cualquiera de las cimas.

Desde la cima Central atravesaremos la cresta de la famosa Marmorera, fácil si bien con algún tramo donde hay que prestar más atención. Terminada la misma y tras un breve ascenso llegamos a la tercera de las cumbres, la occidental.

En total tres cimas de 3079, 3083 y 3075 metros.





El descenso lo haremos desde la cima occidental siguiendo el trayecto habitual hacia el Cuello del Infierno. Al principio una pendiente por terreno inclinado y descompuesto, progresando desde la divisoria . Se alcanzará una pequeña marmolera previa a la famosa marmolera que se cruza en el trayecto habitual. Estamos a 3010 metros.

Se desciende a los 2870 metros para alcanzar el cordal suroeste. Desde ahí por zona herbosa hasta llegar a los Ibones de Pondiello. Siguiendo los hitos de la senda que viene de Sallent alcanzamos la Basa de la Galabrosa y desde ahí volveremos a ascender al Cuello de Pondiellos.

Desde ahí siguiendo los hitos volvemos al punto de partida prestando bastante atención por lo empinado del terreno y la gran cantidad de piedras por las que deberemos andar.

